

Ata da 2ª Reunião Ordinária do CODEMA 2025				
Data: 04/09/2025	Local: Videoconferência	Membros Participantes: 15 Convidados: 2	Horário de início: 14:22h	Horário de término: 16:15h
Membros Participantes				
Nome	Instituição			
Aline Ribeiro	Consórcio Inter Municipal Lagos São João (CILSJ)			
Luiz Motta	Empresa de Assistência Técnica e Extensão Rural (EMATER-RJ) Suplente			
Uallace Dalgobbo	Subsecretaria Municipal de Defesa Civil (SEMDEC)			
Jozinei Reis	Subsecretaria Municipal de Defesa Civil (SEMDEC)			
Cristiano Menezes	SEMSA			
Gabriela Figueiredo da Conceição	Secretaria Municipal de Meio Ambiente (SEMMA)			
Fernando Augusto	Secretaria Municipal de Educação, Cultura, Ciência e Tecnologia			
Gustavo Luna Peixoto	Instituto Chico Mendes de Conservação da Biodiversidade (ICMBio)			
José Baldino Filho	INEA			
Igor Mattos	Secretaria Municipal Turismo, Indústria, Comércio e Cultura (SEMTICC)			
Yago Soares	Secretário Municipal de Obras e Habitação			
Antonio Carlos Vairo	Empresa de Assistência Técnica e Extensão Rural (EMATER-RJ) Titular			
Maria Inês da Silva	Secretaria Municipal de Agricultura, Abastecimento e Pesca (SEMAAP)			
Luiz Paulo Ferraz	Associação Mico-Leão-Dourado (AMLD)			
Suzana Souza	Concessionária Águas de Juturnaíba (CAJ)			
Convidados	Instituição			
Alan Costa Neves	Secretaria Municipal de Meio Ambiente (SEMMA)			
Thiago Ferreira de Albuquerque	Secretaria Municipal de Meio Ambiente (SEMMA)			
Objetivos da reunião:				
1. Apreciação da Ata de Reunião Ordinária realizada em 13 de maio de 2025;				
2. Revisão do Plano Diretor;				
3. Embargo da Usina Fotovoltaica UFV Aurolândia (Alsol);				
4. Encerramento e/ou Remediação do “Vazadouro de Goiabal” (desativado);				
5. Serviços de Coleta Seletiva; e				
6. Informes gerais.				

Relato da Reunião:

A Secretária Gabriela deu início a reunião agradecendo a presença de todos. Em seguida, comentou sobre o primeiro ponto de pauta, referente a aprovação da Ata anterior. Não havendo manifestações, Gabriela considerou a ata anterior aprovada.

Em seguida Thiago prosseguiu a reunião relatando sobre o Plano Diretor, que já caducou, pois a lei complementar nº 050 é de 2006, e o que já vem há alguns anos necessitando de revisão. No dia 08/04/2025 foi autorizado Ato de Dispensa de Licitação pela Secretaria Municipal de Planejamento junto a Prefeita Municipal Maira Figueiredo, referente a prestação de serviços do plano técnico do Plano Diretor. A empresa IBAM foi contratada para fazer o estudo técnico, mapeando todo o território do município, assim como toda revisão do Plano Diretor. Desde então os funcionários efetivos das Secretarias estão se reunindo com a empresa IBAM para discutir sobre a revisão do Plano Diretor. Diante disso, o início da revisão foi publicada em Diário Oficial em 10/07/2025 e no dia 17/07/2025 às 9:00 no Teatro Zezé Macedo, ocorreu o evento de lançamento da revisão do Plano Diretor do município de Silva Jardim, sendo divulgado nas redes sociais. A população compareceu e houve um grande interesse coletivo em colaborar, semeando assim uma forma bem positiva podendo gerar frutos enriquecedores em todos os aspectos e também para o meio ambiente. Foram realizadas também várias oficinas de leitura comunitária em alguns distritos e no centro da cidade, entre os dias 19 à 23/8/2025. Por ocasião, a equipe do IBAM explicou o que vem a ser o plano diretor e mecanismos do diálogo social, como instrumento de política pública. Em cada oficina local foi apresentado imagem aérea dos perímetros urbanos, onde fizeram vários apontamentos sobre eventuais áreas de crescimento urbano, mobilidade urbana quanto ao transporte, assim como também área de educação, cultura e saúde. As consultas dessas matérias que estão sendo desenvolvidas, se encontram no site da prefeitura de Silva Jardim.

Em uma das fases do Plano Diretor, a Secretaria Municipal de Meio Ambiente está buscando a inserção de um termo aditivo para uma possível revisão do Código Ambiental, uma vez que as normas vigentes se encontram desatualizadas, deixando a secretaria para trás nesse sentido. Em seguida, Gustavo perguntou se o Plano Diretor engloba somente a área urbana ou todo o município, onde Thiago respondeu que engloba todo o município, informando também que a secretaria está vendo com o IBAM a possibilidade de incluir as RPPNs e as APPs, focando nos trabalhos que já estão em andamento. Gustavo ressaltou a importância de uma análise criteriosa no zoneamento da APA, pelo fato de Silva Jardim estar 100% inserido na APA. Thiago comentou sobre a importância do aperfeiçoamento da APA, onde por exemplo, o distrito de Caxito nunca foi visualizado, sendo este uma área urbana também. Gustavo informou que isso aconteceu também com o município de Casimiro de Abreu e outros municípios. Em seguida, Luiz Paulo comentou que a equipe do IBAM fez uma visita fez uma visita a sede do Mico Leão Dourado.

Seguindo a reunião, Thiago relatou sobre a Usina Fotovoltaica que fica às margens da RJ que liga Silva Jardim a São Vicente. Se trata de um projeto que foi construído através do processo de Licenciamento Ambiental nº 10.600/2022 e em 09/2/2023 foi expedida a Licença Ambiental Simplificada 01/2023 ratificando a ala expedida pelo ICMBio. O projeto da Usina está inserido dentro da Fazenda Aurolândia mas nunca tinha havido movimentação. No dia 23/6/2025 foram feitos os primeiros movimentos nessa área dentro da fazenda. O subcomandante da guarda deu ciência desse processo, onde já haviam vários desatendimentos de condicionantes de licença e intervenção das obras. A primeira delas é o

fato da empresa extrapolar a área de intervenção ambiental, onde não havia licença ambiental. Criaram também duas pistas, onde houve raspagem do terreno podendo causar processos erosivos na região. Além disso, sedimentos na encosta já estavam chegando na RJ, precisando assim da guarda municipal fazer pequenos ajustes para não causar acidentes. Diante das ações da empresa ALSOL foi constatado a violação do artigo nº 25, o artigo nº 326 e o artigo nº 344. No dia 08/7/2025 foi expedido o auto de constatação para que eles viessem a se regularizar. A Secretaria de Meio Ambiente realizou uma nova vistoria no dia 15/7/2025 constatando que a empresa havia continuado sua atuação na área. No mesmo dia foi expedido o auto de embargo 02/2025, solicitando a empresa provas do cumprimento das condicionantes, já sabendo que a área externa foi considerado crime ambiental. A seguir foram feitas várias incursões no local ao longo do mês seguinte, chegando ao dia 29/8/2025. Foi expedido um alvará provisório de licença de construção em 25/8/2025, mas a SEMMA só tomou ciência em 01/09/2025. Sendo assim, a comissão para apuração de Infrações Ambientais se reuniu e avaliou a pena do artigo nº 326 de 31.580,00 (UFIR/RJ), o artigo nº 337 no valor de 73.685,00 (UFIR/RJ) e o artigo nº 344 a multa é de 52.632,00 (UFIR/RJ). No auto de constatação nº 06/2025 GMA, artigo nº 258 a pena é de R\$ 165.000,00. A seguir Thiago ressaltou, enquanto órgão fiscalizador ambiental, a cooperação e trabalho conjunto com o INEA e o ICMBio.

Thiago prosseguiu a reunião com a pauta do Vazadouro do Goiabal desativado há mais de 10 (dez) anos. Sendo que é uma meta antiga da Secretaria de Meio Ambiente formalizar o encerramento dessa área, até porque teria um retorno significativo no ICMS Ecológico. A prefeitura deu abertura no processo em 07/4/2025 a respeito da formalização de demanda de serviços especializados para estudos técnicos necessários para abertura de processo de licenciamento caso ainda haja resíduos ambientais e consequentemente ter em mãos o termo de encerramento do Vazadouro do Goiabal.

Thiago seguiu a reunião relatando sobre os Serviços de Coleta Seletiva que complementarão o Plano de Saneamento Básico. Sendo que no dia 08/4/2025 foi aberto o processo nº 4298 para Contratação de Serviço Especializado nesse sentido. Assim, tendo como objeto geral, dar continuidade a coleta seletiva porta a porta com controle social e educação ambiental, com a inserção da população na organização de materiais recicláveis e reutilizáveis visando a redução dos materiais nos aterros sanitários. Thiago informou também que esse processo, assim como o do vazadouro do Goiabal, se encontram em andamento, portanto ainda não houve a contratação de serviços.

Thiago deu seguimento a reunião falando sobre os Informes Gerais. Relatou sobre a ação que ocorreu na última quarta-feira, de controle e fiscalização no despejo de efluentes de cursos d'água que desembocam no Reservatório de Juturnaíba. Esteve presente a Secretaria Municipal de Meio Ambiente, INEA, ICMBio, Consórcio Lagos São João e a Concessionária Águas de Juturnaíba. Na ocasião as equipes foram divididas, onde uma parte atuou no Centro, nos afluentes do rio Capivari e a outra parte da equipe foi para Juturnaíba realizar uma ronda numa área crítica perto do condomínio Verão Vermelho. Foram coletadas amostras de água, tanto do lado de Silva Jardim, quanto por trás da ilha na região do Verão Vermelho e o lado de São Vicente. Reforçando o que foi relatado pelos pescadores, encontramos vegetação suspensa, onde há evidência de matéria orgânica, alguns resíduos de textura diferentes suspensos e outros resíduos oleosos. A Secretaria de Meio Ambiente esteve presente em 4 (quatro) coletas de água feitas pela Pró Lagos e levadas para análise. Thiago informou que tiveram outras coletas de água e assim, todos os órgãos estão no

aguardo do resultado para atender essa dinâmica do que está acontecendo quanto a concentração dos poluentes e as descargas de efluentes na Lagoa de Juturnaíba.

Thiago seguiu a reunião relatando sobre uma saída de campo feita em Aldeia Velha e o encontro com uma representante local de nome Tadzia. Esta citou sobre a inauguração da trilha da travessia do Mico leão Dourado. Tadzia ainda perguntou se haveria possibilidade de Aldeia Velha ocupar uma cadeira no Codema . Sendo assim, a Associação de Moradores de Aldeia Velha fez a abertura de processo 7866/2025 em 08/7/2025, onde solicita a Secretaria Municipal de Meio Ambiente uma cadeira para sua entidade. A seguir Thiago pediu aos presentes para se manifestarem quanto à possibilidade dessa adesão por parte da Associação dos Moradores de Aldeia Velha. Todos deram um nada opor, sendo que foi solicitado uma investigação no Regimento Interno do Conselho dessa possibilidade ou não. Thiago respondeu que irá se certificar no Regimento Interno e que poderia reaver essa possível adesão como ponto de pauta na próxima reunião. A seguir Luiz Paulo deu sua opinião que independentemente da questão formal, a Associação de Moradores de Aldeia Velha já deveria ser convidada como ouvinte, considerando Aldeia Velha uma área muito importante. A seguir, Maria Inês sugeriu que todas as associações apresentassem a ata das eleições para participar representando a comunidade. Thiago a seguir sugeriu voltar ao assunto e analisar melhor e abrir vagas para as associações interessadas em participar.

Seguindo a reunião, Thiago relatou sobre a reunião da SEMMA com a Equipe Técnica do IBAM a respeito dos insumos do meio ambiente. Durante a reunião, surgiu uma dúvida a respeito da Reserva Biológica Poço das Antas, sobre o georreferenciamento da zona de amortecimento. Thiago perguntou a seguir se haveria possibilidade de compartilhar pelo e-mail da SEMMA o shapefile da Rebio do Poço das Antas e a zona de amortecimento e Gustavo por sua vez respondeu que é possível sim, e solicitou a SEMMA que fizesse o pedido por e-mail para a formalização. Thiago comentou ainda que no contrato do IBAM foi feito uma sinalização quanto a possibilidade de revisão do Código Ambiental, sendo que este se encontra muito defasado. Informou ainda que foi consultado o aditivo firmado pela Secretaria de Planejamento. Thiago informou também que nesse primeiro momento ele está como fiscal técnico. Foi feito também uma consulta no Plano Municipal da Mata Atlântica que está para expirar no próximo ano e a efeito do ICMS Ecológico, temos que andar com isso para “ontem”. Na reunião, foi perguntado ao IBAM se eles teriam profissionais capacitados para apresentar propostas e orçamento para possível contratação do de Revisão do Plano Mata Atlântica. Em paralelo, foi perguntado se eles possuem expertise técnica para elaboração do Plano manejo do Parque da Biquinha e se possuem profissionais técnicos para elaboração de Licenciamento Ambiental a respeito da Remediação e Encerramento do Vazadouro do Goiabal.

Prosseguindo a reunião, Gustavo comentou que participou de 2 (duas) atividades em trilha nesses últimos 15 (quinze) dias. Uma foi da Igreja Messiânica até Aldeia Velha e a outra foi de Bananeiras, em Tapinã até a fazenda Messiânica. Relatou ainda que foram caminhadas longas, porém agradáveis. Elas são guiadas pelo Anderson da AMLD, que é o coordenador do projeto. Gustavo ainda relatou que encontraram várias fazendas ao longo da trilha, virando áreas de lazer ao público. Citando esse apontamento interessante para discutir com o IBAM no Plano Diretor. Gustavo relatou ainda sobre o lançamento da marca da pegada, mostrando na tela o adesivo da identidade visual. Luiz Paulo a seguir explicou que na verdade esse é um processo que está na fase ainda de investigação e diagnóstico, mas que já estão convidando a participação da comunidade e algumas pessoas para participar das trilhas e assim envolver mais atores sociais que fazem parte dessa rota.

Thiago seguiu a reunião citando a chegada da professora Mírian Freire, que veio da Secretaria de Educação e vai ficar responsável pelo Programa Municipal de Educação Ambiental. A SEMMA está fazendo uma orientação básica com ela sobre a 1ª Reunião do Promea. A seguir Luiz Paulo relatou sobre muitos problemas ocorridos com o transporte nesse programa junto ao AMLD, no deslocamento das escolas. Gabriela a seguir, citou que já entrou em contato com a Mírian para ver a forma de colocar novamente em execução o Termo de Cooperação.

Seguindo a reunião, Luiz Paulo comentou sobre uma dúvida do destino da multa em relação a Empresa ALSOL, se esse valor iria para o Fundo Municipal de Meio Ambiente. Perguntou ainda sobre a administração do Fundo nos temas ambientais. A seguir, Gabriela informou que o valor da multa sendo pago, vai para o Fundo ou é convertido em algum bem para a SEMMA ou algum serviço. Gabriela comentou sobre a intenção da Secretaria na contratação direta utilizando recursos do Fundo ou pela forma de Pregão para fazer a remediação do Vazadouro do Goiabal. Pediu uma opinião dos presentes. Gustavo opinou sobre a forma de Pregão por ser mais segura, mas todos acharam uma boa ideia, sendo que precisariam de maiores informações sobre o estado atual do lixão.

Seguindo, a Suzana sugeriu a abertura ao Conselho do Extrato do Fundo do Meio Ambiente para dar ciência das entradas e saídas. Gabriela informou que desde 2023, 20% do ICMS Ecológico é transferido para o Fundo. Informou ainda, que a movimentação do Fundo do Meio Ambiente deverá ser apresentada como pauta na próxima reunião.

A seguir, Gustavo comunicou que a capacitação do Conselho irá ser nos dias 10 e 11 de dezembro. Gisela perguntou se a prefeitura tem interesse em fazer a oficina de capacitação em Silva Jardim no dia 09/12/2025 e todos os presentes optaram a favor desta data.

Sem mais, Gabriela encerrou a reunião, agradecendo a presença de todos.

2ª Reunião Ordinária do CODEMA

04 de setembro de 2025



Pauta:



1. Apreciação da Ata de Reunião Ordinária realizada em 13 de maio de 2025;
2. Revisão do Plano Diretor;
3. Embargo da Usina Fotovoltaica UFV Aurolândia (Alsol);
4. Encerramento e/ou Remediação do “Vazadouro de Goiabal” (desativado);
5. Serviços de Coleta Seletiva; e
6. Informes gerais.



Plano Diretor de Silva Jardim



Estado do Rio de Janeiro
PREFEITURA MUNICIPAL DE SILVA JARDIM
Rua Lúcio Gomes, nº 45 - Centro - Silva Jardim - RJ CEP: 28.920-000
Telefone: (22) 2668-7338
CNPJ: 28.741.086/0001-57
www.silvajardim.rj.gov.br

Estado do Rio de Janeiro
PREFEITURA MUNICIPAL DE SILVA JARDIM
Rua Lúcio Gomes, nº 45 - Centro - Silva Jardim - RJ CEP: 28.920-000
Telefone: (22) 2668-7338
CNPJ: 28.741.086/0001-57
www.silvajardim.rj.gov.br

Processo Administrativo nº 8571/2025
Dispensa de Licitação nº 9002/2024

OBJETO: PRESTAÇÃO DE SERVIÇOS DE APOIO TÉCNICO PARA REVISÃO DO PLANO DIRETOR MUNICIPAL (PDM) COM ELABORAÇÃO DE METODOLOGIA, MAPEAMENTO, PRODUÇÃO DE SUBSIDIOS, COLABORAÇÃO ELABORAÇÕES NECESSÁRIAS PARA REAVALIAR AS DIRETRIZES GERAIS DE ORDENAMENTO TERRITORIAL, E ORÇÃO DE PLANEJAMENTO ESTABELECIDAS NO PLANO DIRETOR DO MUNICÍPIO DE SILVA JARDIM.

VALOR: R\$ 448.242,00 (QUATROCENTOS E QUARENTA E OITO MIL, DUZENTOS E QUARENTA E DOIS REAIS)

Considerando o parecer jurídico proferido pela Procuradoria Geral do Município às folhas 176-179 (frente e verso);

Considerando o parecer proferido pela Secretaria Municipal de Planejamento e Desenvolvimento Econômico às folhas 209-210;

Considerando o parecer da Controladoria Geral do Município às folhas 218-221;

Considerando a decisão proferida pelo Sr. Secretário Municipal de Licitações, Compras e Contratos, nos autos do Processo Administrativo nº 13451/2024, fundamentada no artigo 15, V, da Lei Federal nº 14133/2021, **AUTORIZO POR DISPENSA DE LICITAÇÃO** a contratação do INSTITUTO BRASILEIRO DE ADMINISTRAÇÃO MUNICIPAL IBAM, CNPJ 33.645.482/0001-06, para prestação de serviços de apoio técnico para revisão do Plano Diretor Municipal (PDM), com elaboração de metodologia, mapeamento, produção de subsídios, colaboração na instrumentação e elaborações necessárias para reavaliar as diretrizes gerais e ordenamento territorial e gestão de planejamento, estabelecidas no Plano Diretor do Município de Silva Jardim.

DETERMINO, a emissão da Nota de Empenho em favor da empresa INSTITUTO BRASILEIRO DE ADMINISTRAÇÃO MUNICIPAL IBAM, CNPJ 33.645.482/0001-06, no valor de R\$ 448.242,00 (Quatrocentos e quarenta e oito mil, duzentos e quarenta e dois reais), conforme Dispensa de Licitação nº 9002/2024.

Em, 27 de março de 2025.

Renata Machado Ribeiro
Secretaria Municipal de Planejamento

Mauro Branco Monteiro
Prefeito

PÁGINA 8

Estado do Rio de Janeiro
PREFEITURA MUNICIPAL DE SILVA JARDIM
Rua Lúcio Gomes, nº 45 - Centro - Silva Jardim - RJ CEP: 28.920-000
Telefone: (22) 2668-7338
CNPJ: 28.741.086/0001-57
www.silvajardim.rj.gov.br

Estado do Rio de Janeiro
PREFEITURA MUNICIPAL DE SILVA JARDIM
Rua Lúcio Gomes, nº 45 - Centro - Silva Jardim - RJ CEP: 28.920-000
Telefone: (22) 2668-7338
CNPJ: 28.741.086/0001-57
www.silvajardim.rj.gov.br

Processo Administrativo nº 8571/2025
Dispensa de Licitação nº 9002/2024

OBJETO: PRESTAÇÃO DE SERVIÇOS DE APOIO TÉCNICO PARA REVISÃO DO PLANO DIRETOR MUNICIPAL (PDM) COM ELABORAÇÃO DE METODOLOGIA, MAPEAMENTO, PRODUÇÃO DE SUBSIDIOS, COLABORAÇÃO ELABORAÇÕES NECESSÁRIAS PARA REAVALIAR AS DIRETRIZES GERAIS DE ORDENAMENTO TERRITORIAL, E ORÇÃO DE PLANEJAMENTO ESTABELECIDAS NO PLANO DIRETOR DO MUNICÍPIO DE SILVA JARDIM.

VALOR: R\$ 448.242,00 (QUATROCENTOS E QUARENTA E OITO MIL, DUZENTOS E QUARENTA E DOIS REAIS)

Considerando o parecer jurídico proferido pela Procuradoria Geral do Município às folhas 176-179 (frente e verso);

Considerando o parecer proferido pela Secretaria Municipal de Planejamento e Desenvolvimento Econômico às folhas 209-210;

Considerando o parecer da Controladoria Geral do Município às folhas 218-221;

Considerando a decisão proferida pelo Sr. Secretário Municipal de Licitações, Compras e Contratos, nos autos do Processo Administrativo nº 13451/2024, fundamentada no artigo 15, V, da Lei Federal nº 14133/2021, **AUTORIZO POR DISPENSA DE LICITAÇÃO** a contratação do INSTITUTO BRASILEIRO DE ADMINISTRAÇÃO MUNICIPAL IBAM, CNPJ 33.645.482/0001-06, para prestação de serviços de apoio técnico para revisão do Plano Diretor Municipal (PDM), com elaboração de metodologia, mapeamento, produção de subsídios, colaboração na instrumentação e elaborações necessárias para reavaliar as diretrizes gerais e ordenamento territorial e gestão de planejamento, estabelecidas no Plano Diretor do Município de Silva Jardim.

DETERMINO, a emissão da Nota de Empenho em favor da empresa INSTITUTO BRASILEIRO DE ADMINISTRAÇÃO MUNICIPAL IBAM, CNPJ 33.645.482/0001-06, no valor de R\$ 448.242,00 (Quatrocentos e quarenta e oito mil, duzentos e quarenta e dois reais), conforme Dispensa de Licitação nº 9002/2024.

Em, 27 de março de 2025.

Renata Machado Ribeiro
Secretaria Municipal de Planejamento

Mauro Branco Monteiro
Prefeito

PÁGINA 8

Data e horário:
Evento de lançamento da revisão do Plano Diretor de Silva Jardim a ser realizado no dia 17 de julho de 2025, a partir das 9:00 horas, com objetivo de apresentar escopo do trabalho, cronograma de atividades, metodologias e formas de participação social, bem como, instalar o Grupo de Acompanhamento da sociedade civil.

Local: Teatro Zeri Macedo.
Avenida B de maio, centro, Silva Jardim, RJ.

Público-alvo: Organizações representativas da sociedade civil e população do Município de Silva Jardim.

Silva Jardim, 10 de julho de 2025.

RENATA MACHADO RIBEIRO
Sec. Mun. de Planejamento e Desenvolvimento Econômico

PÁGINA 10


Revisão do Plano Diretor



Revisão do Plano Diretor



<p>Oficina de Leitura Comunitária</p> <p>Data Horário</p> <p>19 de agosto 17h às 19h30</p> <p>Distrito-Sede / Imbaú</p> <p>Escola Estadual Municipalizada Imbaú Rua Zenta Oliveira de Sousa, 35 - 1º Distrito</p> <p>Sua contribuição é muito importante! Participe!</p>	<p>Oficina de Leitura Comunitária</p> <p>Data Horário</p> <p>20 de agosto 17h às 19h30</p> <p>Distrito-Sede / Vargalheira e Córrego Alegre</p> <p>C.E. Prof. Sílvio Braga Pereira Brandt Rua Álvaro Toledo, 19 - Córrego Alegre</p> <p>Sua contribuição é muito importante! Participe!</p>	<p>Oficina de Leitura Comunitária</p> <p>Data Horário</p> <p>20 de agosto 17h às 19h30</p> <p>Distrito-Sede / Coxito</p> <p>Escola Municipal Agamenor Pinx do Cunha Rua Antônio Ferreira - Coxito</p> <p>Sua contribuição é muito importante! Participe!</p>	<p>Oficina de Leitura Comunitária</p> <p>Data Horário</p> <p>21 de agosto 17h às 19h30</p> <p>Distrito-Sede / Centro</p> <p>CSPM Prof. Vera Lúcia Pereira Coelho Rua Augusta Antônio de Amorim, 400 - Caixa</p> <p>Sua contribuição é muito importante! Participe!</p>
<p>Oficina de Leitura Comunitária</p> <p>Data Horário</p> <p>22 de agosto 17h às 19h30</p> <p>Distrito de Aldeia Velha</p> <p>Escola Estadual Municipalizada Vão Silva Jardim Estrada do Marabá - Aldeia Velha</p> <p>Sua contribuição é muito importante! Participe!</p>	<p>Oficina de Leitura Comunitária</p> <p>Data Horário</p> <p>22 de agosto 17h às 19h30</p> <p>Distrito-Sede / Boqueirão</p> <p>C.E. Adail Maria Tenório Rua 1 - Boqueirão</p> <p>Sua contribuição é muito importante! Participe!</p>	<p>Oficina de Leitura Comunitária</p> <p>Data Horário</p> <p>23 de agosto 9h às 11h30</p> <p>Distrito de Bananeiras</p> <p>Colégio do Adão Rua Trinta e Quatro Prolegatória de Bananeiras</p> <p>Sua contribuição é muito importante! Participe!</p>	<p>Oficina de Leitura Comunitária</p> <p>Data Horário</p> <p>23 de agosto 9h às 11h30</p> <p>Distrito de Gaviões</p> <p>Escola Estadual Municipalizada Gaviões Avenida Tronco, Setor de Gaviões - 1º Distrito</p> <p>Sua contribuição é muito importante! Participe!</p>



Enquete
Segunda Fase
Análise Temática Integrada

Participe, divulgue e compartilhe!

Qual a sua idade? *

☐ 18 a 24 anos

☐ 25 a 34 anos

☐ 35 a 44 anos

☐ 45 a 54 anos

☐ 55 a 64 anos

☐ 65 anos ou mais

Embargo da Usina Fotovoltaica UFV Aurolândia (Alsol)



Estado do Rio de Janeiro
PREFEITURA MUNICIPAL DE SILVA JARDIM
Secretaria Municipal de Meio Ambiente
Rua Casimiro de Abreu 120 - Itaipolândia - Silva Jardim - RJ - CEP: 28.820-000
Tel: (22) 99798-1621 / (22) 2548-1432 CNPJ: 28.741.098/0001-97
Home Page: <http://www.silvajardim.rj.gov.br> e-mail: meioambiente@silvajardim.rj.gov.br



Estado do Rio de Janeiro
PREFEITURA MUNICIPAL DE SILVA JARDIM
Secretaria Municipal de Meio Ambiente
Rua Casimiro de Abreu 120 - Itaipolândia - Silva Jardim - RJ - CEP: 28.820-000
Tel: (22) 99798-1621 / (22) 2548-1432 CNPJ: 28.741.098/0001-97
Home Page: <http://www.silvajardim.rj.gov.br> e-mail: meioambiente@silvajardim.rj.gov.br

LICENÇA MUNICIPAL AMBIENTAL SIMPLIFICADA LMAS N° 01/2023

A Secretaria Municipal de Meio Ambiente no uso das atribuições que lhe são conferidas pela Lei Complementar N° 140, de 06/12/11, pelo Decreto Estadual N° 46.890, de 23/12/2019, pela Resolução CONEMA N° 92, de 24/05/21, pela Resolução CONEMA N° 95, de 14/05/2021 e 07/07/2022 (retificação), e de acordo com o Sistema de Licenciamento e Controle Ambiental, instituído através da Lei Municipal N° 1.541, de 17/09/2014, bem como as suas modificações posteriores, concede a presente Licença Municipal de Operação à

ALSOL ENERGIAS RENOVÁVEIS S/A

CNPJ: 15.483.161/0001-50 (MATRIZ)

Endereço: Avenida Maria Silva Garcia, 803 - Madureia (Lst. Convencional) - Uberlândia, MG

Objeto: Implantação de uma central geradora fotovoltaica (UFV AUROLÂNDIA I) com potência instalada de 2,0 MW, em uma área de 4,0 hectares e georreferenciada através das coordenadas UTM: 23K 758617,40 m E 7498658,49 m S.

No seguinte local: Fazenda Aurolândia - Rodovia RJ-140, Km 2 - Coqueiro - Silva Jardim, RJ.

Prazo de validade:

Esta Licença é válida por quarenta e oito meses (quatro anos), a partir da presente data, desde que respeitadas as condições nela estabelecidas, e é concedida com base nos documentos e informações constantes do Processo N° 10.600, de 12/09/2022 e seus anexos.

Condições de validade:

- Esta Licença é exclusiva para a atividade objeto do requerimento, não sendo extensiva a outras atividades sob mesma razão social, e não exime o requerente do atendimento às demais licenças e autorizações federais, estaduais e municipais legalmente exigíveis;
- Será de responsabilidade do requerente qualquer dano ambiental não previsto nesta Licença Municipal Ambiental Simplificada (LMAS), em virtude da falta de informações ou planejamento ambiental das atividades;
- Esta Licença não pode ser alterada, sob pena de perder a sua validade;
- Esta Licença não autoriza ações de supressão de vegetação, manejo de fauna ou intervenção em áreas de preservação permanente. Tais autorizações e demais certificados ambientais deverão ser requeridos por meio de procedimentos específicos junto aos órgãos ambientais competentes;

35. Acondicionar em recipiente adequado, dotado de tampa, o óleo proveniente das CSQS e estocá-lo em área abrigada até sua coleta por empresa especializada e devidamente licenciada pelo órgão ambiental, mantendo os comprovantes à disposição da fiscalização;
37. Adotar medidas de controle durante as operações de retirada e inserção do óleo mineral isolante nos transformadores, bem como nos processos de tratamento do óleo (recondicionamento e regeneração), de forma a evitar, em caso de eventuais acidentes, a contaminação do solo e de águas pluviais, mantendo a disposição da fiscalização os registros com as evidências das medidas adotadas;
38. Treinar periodicamente o pessoal incumbido da operação normal e o de ação em emergência, mantendo o registro dos treinamentos (pessoal treinado, instrutor e conteúdo programático) à disposição da fiscalização;
39. Realizar durante toda a fase de operação a manutenção periódica nas vias de acesso e de circulação interna e no sistema de drenagem de águas pluviais deste empreendimento;
40. Os engenheiros projetistas são os responsáveis técnicos pela intervenção objeto desta Licença e deverão disponibilizar durante a implantação e operação do empreendimento, cópias das Atualizações de Responsabilidade Técnica (ARTs) devidamente atualizadas, conforme exigido pelo CREA-RJ;
41. Comunicar imediatamente à SEMMA, qualquer anomalia que possa vir a ser classificada como acidente ambiental;
42. Submeter previamente à SEMMA, para análise e parecer, qualquer alteração no projeto de implantação e operação do empreendimento;
43. Apresentar, anualmente à SEMMA, os relatórios com evidências do cumprimento das condições de validade desta Licença, assinados pelo responsável técnico e representante legal;
44. Requerer a renovação desta Licença, no mínimo, 120 (cento e vinte) dias antes do vencimento do seu prazo de validade;
45. Manter atualizados, junto à SEMMA, os dados cadastrais da atividade ora licenciada;
46. A SEMMA exigirá novas medidas de controle ambiental, sempre que julgar necessário.

Silva Jardim, 09 de Fevereiro de 2023.

Gabriela Figueiredo da Conceição
Secretaria Municipal de Meio Ambiente
MATRIZ 7331-2

O não cumprimento das condições constantes desta Gestão Ambiental e das normas ambientais vigentes sujeita o autor, pessoa física ou jurídica, às sanções previstas na Lei Municipal N° 1.441, de 17/09/2014, e na Lei Federal N° 9.605, de 12/03/1998, que poderá levar o cancelamento da mesma.

(...)

Página 1 de 8

Página 6 de 8

Embargo da Usina Fotovoltaica UFV Aurolândia (Alsol)



Embargo da Usina Fotovoltaica UFV Aurulândia (Alsol)



Estado do Rio de Janeiro
PREFEITURA MUNICIPAL DE SILVA JARDIM
Secretaria Municipal de Meio Ambiente
Rua Cosme de Almeida 129 - Bispagosto - Silva Jardim - RJ - CEP: 28.820-000
Tel: (22) 2665-7432 - CNPJ 28.741.098/0001-57
E-mail: secretaria@silvajardim.rj.gov.br

AUTO DE:
☒ NOTIFICAÇÃO ☒ CONSTATAÇÃO No. 006 / 230-709K

Endereço: ALSOLO AURULÂNDIA CDD: 25
Cidade: SILVA JARDIM Estado: RJ
Bairro: ALSOLO AURULÂNDIA Silva Jardim: 01

Descrição da constatação:
+ COM AVALIAÇÃO DAS ATIVIDADES, DESMONTAGEM DO EQUIPAMENTO DE TRABALHO, E
REMOÇÃO DO EQUIPAMENTO DAS OBRAS.
+ MULTA DIÁRIA DE R\$ 4.000,00 NO DIA
DE OCUPAÇÃO ILÍCITA (ART. 248, II, DO
DECRETO Nº 16.471/2014).

Na forma do disposto na Lei Complementar Federal nº 140, de 28/12/2011; Decreto Estadual nº 46.890, de 23/12/2018; Resolução CONAMA nº 92, de 24/06/2021; Resolução CONAMA nº 36, de 14/06/2021 e 07/07/2022 (notificação); Decreto Estadual nº 47.141, de 25/06/2023 e, Lei Municipal nº 1.841, de 17/09/2014, que dispõe sobre os procedimentos de licenciamento ambiental, controle e fiscalização no Município de Silva Jardim, fica V.S.:

☐ notificada, no prazo de 72 (setenta e duas) horas, a contar da data de recebimento deste documento, a cumprir as determinações acima descritas.

☐ ciente do presente auto de constatação ora aplicado, devendo ser apresentada defesa no prazo legal, junto à Secretaria Municipal de Meio Ambiente de Silva Jardim.

Silva Jardim, 24 de JULHO de 2025

Agente Autorizador: _____ Autorizado: _____

Embargo da Usina Fotovoltaica UFV Aurulândia (Alsol)



Relatório de Atividades - 12/08/2025



12 de ago. de 2025 13:36:51
23K 768897 7490783
Número de índice: 695



12 de ago. de 2025 13:39:31
23K 768895 7490777
Altitude: 47.9m
Velocidade: 0.5km/h
Número de índice: 701



14 de ago. de 2025 10:30:39
23K 768900 7490795
Altitude: 32.5m
Velocidade: 0.0km/h
Número de índice: 728



14 de ago. de 2025 10:30:38
23K 768900 7490795
Altitude: 32.5m
Velocidade: 0.0km/h
Número de índice: 720



15 de ago. de 2025 09:31:28
23K 768897 7490783
Altitude: 22.2m
Número de índice: 732



Velocidade: 3.2km/h
Número de índice: 729



18 de ago. de 2025 18:04:28
23K 768897 7490783
Altitude: 22.2m
Número de índice: 760



18 de ago. de 2025 18:04:28
23K 768897 7490783
Altitude: 22.2m
Número de índice: 764

Relatório de Atividades - 13/08/2025



19 de ago. de 2025 10:48:05
23K 768765 7490701
Bairro: São João
Rua: Jardim
Altitude: 44.2m
Velocidade: 0.9km/h
Número de índice: 760



19 de ago. de 2025 10:48:22
23K 768765 7490701
Bairro: São João
Rua: Jardim
Altitude: 44.2m
Velocidade: 1.0km/h
Número de índice: 762



20 de ago. de 2025 11:00:20
23K 768817 7490780
Bairro: São João
Velocidade: 10.0km/h
Número de índice: 774



20 de ago. de 2025 11:00:50
23K 768817 7490780
Bairro: São João
Velocidade: 5.4km/h
Número de índice: 778



21 de ago. de 2025 14:40:48
23K 768886 7490765
Altitude: 23.1m
Velocidade: 0.0km/h
Número de índice: 808



21 de ago. de 2025 14:40:48
23K 768886 7490765
Altitude: 23.1m
Velocidade: 0.0km/h
Número de índice: 808



25 de ago. de 2025 09:53:06
23K 768817 7490780
Altitude: 37.8m
Velocidade: 9.3km/h
Número de índice: 733



25 de ago. de 2025 09:53:06
23K 768817 7490780
Altitude: 37.8m
Velocidade: 9.3km/h
Número de índice: 733



28 de ago. de 2025 14:01:49
29K 768902 7490797
Altitude: 35.1m
Velocidade: 0.0km/h
Número de índice: 897



28 de ago. de 2025 14:01:49
29K 768902 7490797
Altitude: 35.1m
Velocidade: 0.0km/h
Número de índice: 897



29 de ago. de 2025 14:14:44
29K 768972 7490722
Altitude: 40.5m
Velocidade: 0.7km/h
Número de índice: 892



29 de ago. de 2025 14:14:44
29K 768972 7490722
Altitude: 40.5m
Velocidade: 0.7km/h
Número de índice: 892

JARDIM
ESTADO DO RIO DE JANEIRO

PRAZO DE 180 DIAS

EXERCÍCIO: 2005 N° DO PROCESSO: 2004/2005

CONCEDIDO A:
ALSO ENERGIA RENOVÁVELS S.A.
CNPJ: 11.493.910/0001-85

CARACTERÍSTICAS:
Local de Construção: FAZENDA AURORA/ANDARA - Estrada Silva Jardim/Andara - 40
margem da Rodovia RJ-140 - Silva Jardim/RJ
Área de Construção: 184.00m²
Edificação: Fábrica Usina Fotovoltaica

PROJETO:
Responsável Técnico: LUIS FERNANDO ELIAS REZENDE
Título Profissional: ENGENHEIRO CIVIL
CREA RJ/202110266

EXECUÇÃO:
Responsável Técnico: LUIS FERNANDO ELIAS REZENDE
Título Profissional: ENGENHEIRO CIVIL
CREA RJ/202110266

Avalia provisão para que a Empresa ALSO ENERGIA RENOVÁVELS S.A. no
prazo de 180 dias cumpra a outorga da PGM-14-99 e as exigências da
SRM-001/96-115

Prazo de Validade: 180 (cento e oitenta) dias

Emite em: 25 de Agosto de 2005

Rosiane Marina da Silva
Assistente e Uti

Antônio Junior Moreira Marra
Secretário Municipal de Obras

Reunião com a Comissão para a Apuração de Infrações Ambientais



Auto de Constatação Nº 004/2025

Artigo 326 - Elaborar ou apresentar informação, estudo, laudo ou relatório ambiental total ou parcialmente falso, enganoso ou omissivo, seja nos sistemas oficiais de controle, seja no licenciamento ou em qualquer outro procedimento administrativo ambiental:

Pena: Multa de 31.580,00 UFIR-RJ

Artigo 337 - Operar atividade licenciada em desacordo com as condições ou restrições estabelecidas na respectiva licença de operação:

Pena: Multa de 73.685,00 UFIR-RJ

Artigo 344 - Causar degradação ambiental que provoque erosão, deslizamento, desmoronamento ou modificação nas condições hidrográficas ou superficiais:

Pena: Multa de 52.632,00 (UFIR-RJ)

Encerramento e/ou Remediação do "Vazadouro de Goiabal" (desativado)



eventos e serem realizados para caracterização geológica de área onde futuramente item 6.4 do NBR 15515-3.

5.3.2 Produtos

5.3.2.1 Atualização e validação do modelo conceitual

As informações obtidas na investigação detalhada a serem utilizadas para atualizar o modelo conceitual estão relacionadas no item 6.3 do NBR 15515-3.

5.3.2.2 Relatório Técnico

As informações mínimas que devem constar no relatório estão relacionadas no item 7.3 do NBR 15515-3 e os documentos a serem anexados estão no item 7.2 da mesma NBR.

O plano de ações necessárias e as demais informações sintetizadas no relatório de investigação detalhada deverão orientar a elaboração do Projeto Básico do encerramento e/ou remediação do vazadouro.

5.4 Projeto Básico e Executivo

5.4.1 Escopo

- Caracterização da área a ser remediada;

As informações cadastrais e a descrição dos aspectos inerentes aos meios físico, biótico e antrópico levantadas durante as etapas de avaliação preliminar, investigação conformatória e investigação detalhada deverão ser sintetizadas e atualizadas.

- Caracterização e quantificação dos resíduos depositos na área a ser remediada;

A caracterização e quantificação da massa de resíduos aterrada efetuada durante as etapas de avaliação preliminar, investigação conformatória e investigação detalhada deverão ser sintetizadas e atualizadas, se necessário.

- Levantamento topográfico e planialtimétrico com o polígono da área a ser remediada sendo materializada em planta em escala compatível, com curvas de nível a cada metro e coordenadas UTM. Além disso, deverá ser materializada por marcos referenciais em concreto armado.

- Análise dos solos;

A caracterização do solo efetuada durante as etapas de avaliação preliminar, investigação conformatória e investigação detalhada deverão ser sintetizadas e atualizadas, se necessário.

- Análise da qualidade das águas superficiais;

Deverão ser incluídas análises (2 amostras e 8 parâmetros) Os parâmetros indicados para análise serão: pH, condutividade, cloretos, Cu, Hg, Fe, Mn, Al, SST, DOO, DBO e Nitrogênio Nitrato.

- Análise da qualidade das águas subterrâneas;

Deverão ser implantados 05 poços para monitoramento das águas subterrâneas, conforme as normas ABNT NBR 15495-1 e ABNT NBR 15495-2. Os poços deverão ser instalados com uma coluna de revestimento composta por tubos premoldados lisa e ranhurados, de 2" (dois polegadas). O espaço anelar, na porção correspondente à seção filtrante, será preenchido com pré-filtro composto por areia selecionada, de granulometria entre 1,0 e 2,0 mm, até aproximadamente 0,50 metros acima do topo do filtro. Sobrepondo-se ao pré-filtro, aplicará-se sete de bentonita umedecida até próximo a superfície, e o selamento final com calda de cimento e posterior instalação da câmara e tampa de proteção. Os poços implantados durante as etapas de investigação poderão ser aproveitados, desde que atendam às especificações. Os parâmetros indicados para análise serão: pH, condutividade, cloretos, Cu, Hg, Fe, Mn, Al, SST, DOO, DBO e Nitrogênio Nitrato.

- Análise da estabilidade dos taludes;

Este item contempla o cálculo da estabilidade dos taludes da área a ser remediada e dos possíveis riscos que os mesmos possam sofrer.

- Proposição de intervenções - Projeto Básico;

Deverão ser apresentadas proposições ratificando ou alterando as conclusões e recomendações e o plano de ações apresentado no relatório de investigação detalhada.

5.4.2 Produtos

O produto final a ser apresentado será um Projeto Executivo contendo elementos suficientes para a construção das obras e intervenções previstas nos estudos da etapa de investigação e as alterações porventura inseridas em virtude dos estudos complementares previstos no item 5.4.1.

O Projeto deverá conter:

- Memorial descritivo incluindo os planos de operação (estratégia de implantação e operação, equipamentos e recursos humanos necessários, fase a fase, etc.) e de monitoramento ambiental do encerramento do vazadouro;

- Reconfirmação dos taludes;
- Proteção dos taludes e recobrimento das áreas aterradas;
- Sistema de manutenção e limpeza do Córrego Verde;
- Sistema de drenagem de águas superficiais, se indicado pelos estudos e avaliações;

Encerramento e/ou Remediação do "Vazadouro de Goiabal" (desativado)



- Sistema de drenagem, coleta e pré-tratamento de efluentes líquidos, se indicado pelos estudos e avaliações;
- Sistema de proteção de coleções hídricas, nascentes e córregos;
- Sistema de captação e queima de gases, se indicado pelos estudos e avaliações;
- Programa de encerramento e uso futuro da área;
- Programa de controle e monitoramento ambiental

- Águas subterrâneas;
- Águas superficiais;
- Gases;
- Monitoramento geotécnico;
- Vetores;

- Memorial Técnico (memória de cálculo do maciço e dos demais componentes do encerramento do vazadouro, inclusive do dimensionamento do sistema de drenagem e manejo de águas pluviais).

Desenhos:

- Planta de localização;
- Lay out do projeto;
- Levantamento topográfico e planialtimétrico;
- Planta de localização dos furos de sondagem;
- Planta de localização das seções de terraplenagem;
- Perfil - seções longitudinais e seções transversais;
- Sistema de drenagem de águas pluviais (localização) - se indicado pelos estudos e avaliações;
- Sistema de drenagem de águas pluviais (detalhes construtivos) - se indicado pelos estudos e avaliações;
- Sistema de drenagem de efluentes líquidos (localização) - se indicado pelos estudos e avaliações;
- Sistema de drenagem de efluentes líquidos (detalhes construtivos) - se indicado pelos estudos e avaliações;

- Sistema de captação e queima de gases (localização e detalhes construtivos) - se indicado pelos estudos e avaliações;
- Sistema de pré-tratamento de efluentes líquidos se indicado pelos estudos e avaliações;

- Poços de monitoramento de águas subterrâneas (localização e detalhes construtivos);

- planilhas de especificação, quantificação e argumentação dos materiais a serem utilizados e dos serviços e obras a serem executadas na implantação do encerramento do vazadouro

Todos os desenhos técnicos mencionados deverão ser apresentados em meio digital (formato DWG) e plotados em papel tipo sulfite, detalhadamente cotados e em escalas gráficas compatíveis com o uso pretendido, caso a caso, tais que permitam a perfeita compreensão dos mesmos e sua adequada execução. Devem ser utilizados os formatos de papel da série "A", conforme NBR 10066.

Os textos deverão ser apresentados em meio digital (MS Word) e impressos em papel sulfite formato A3 ou A4.

As planilhas deverão ser apresentadas em meio digital (MS Excel).

Os orçamentos deverão ser elaborados com base nos índices EMOP. Os itens que não possuem cotação no Catálogo de Referência (EMOP) deverão apresentar sua composição na consulta de preços de mercado.

6 PRAZO

A presente contratação terá duração de 08 (oito) meses.

7 FORMA DE PAGAMENTO

O pagamento será efetuado pelos produtos entregues, obedecendo ao cronograma físico-financeiro.

A forma de pagamento se dará com desembolsos por notas fiscais, quando houver acurados fornecimentos, por demanda, devidamente atestados pela FISCALIZAÇÃO.

A CONTRATANTE tem o prazo de até 30 (trinta) dias corridos para efetuar o pagamento a partir da abertura do procedimento de cobrança, mediante a entrega da nota fiscal juntamente com o material na unidade.

Os pagamentos ocorrerão após a regular liquidação da despesa. A liquidação se dará após o efetivo fornecimento, vista dos documentos fiscais correspondentes e demais documentos exigidos em contrato e nos regulamentos, conforme o estabelecido no artigo 42 do Decreto nº 7.349/2015.

Os pagamentos serão realizados obedecendo a ordem cronológica determinada pelo Órgão Municipal próprio.

Serviços de Coleta Seletiva



Estado do Rio de Janeiro
PREFEITURA MUNICIPAL DE SILVA JARDIM

Nº DO PROCESSO
4298

DATA
08/04/2025

NOME
Coleta Seletiva

ASSUNTO
Eventual contratação

ANEXO

Estado do Rio de Janeiro
PREFEITURA MUNICIPAL DE SILVA JARDIM
Secretaria Municipal de Meio Ambiente
Rua Casimiro de Abreu 120 - Banguipol - Silva Jardim - RJ - CEP: 28.820-000
Tel.: (22) 2666-7431 / (22) 2666-7432 - CDDPJ: 28.244.000/0001-67
Home Page: www.silvajardim.rj.gov.br e-mail: secretaria@silvajardim.rj.gov.br

Procurador Municipal de Meio Ambiente
Processo nº 4298 - 2025

DOCUMENTO DE FORMALIZAÇÃO DA DEMANDA (DFD)

Assimilado nº 02/2025 - SEMMA

DO ORÇÃO REQUERENTE - SEMMA
NO ORÇÃO REITORIAL - SEMMA

Relatório:

Descrição com Personal	Estimativa
Aquisição de Equipamento	X
X Contratação de Serviço	Outros
Emissão de Nota de Empenho	Emissão de Ordem de Pagamento

OBJETO:

1.1 - Atividade de Prestação de Serviço (Contratação de empresa, para execução dos serviços de coleta seletiva de resíduos sólidos urbanos sujeitos a reaproveitamento e reciclagem, assim como a separação dos resíduos de Tratamento de Lixo (TTL) no município de Silva Jardim/RJ, conforme especificações abaixo:

Item	Descrição	Unid.	Quant.	Valor Unit.	Valor Total
01	Contratação de empresa para execução de serviços de coleta seletiva de resíduos sólidos urbanos	Mês	12	R\$ 242.000,76	R\$ 2.904.009,12
Total					R\$ 2.904.009,12

JUSTIFICATIVA: Justifica-se a contratação dos serviços, em virtude da Secretaria Municipal de Meio Ambiente, ao considerar atender à demanda por serviços de coleta seletiva e separação dos resíduos de Tratamento de Lixo do município de Silva Jardim/RJ. Compete ao poder público a formação e implementação da política de limpeza pública do município de Silva Jardim/RJ, garantindo a qualidade e o acesso aos serviços de limpeza em condições adequadas, visando melhores condições.

FUNDAMENTAÇÃO LEGAL DA DESPESA: A presente solicitação encontra-se fundamentada na Lei Municipal (LDO) nº 1089 de 04 de 2008/2008, Proposta 0021, Ação 043 - 19866.

OBRIGAÇÕES DA CONTRATADA: Prestar os serviços no total e ser estabelecido de acordo com o disposto, sempre respeitando as leis instituídas, cumprir o Contrato de modo a manter a qualidade dos serviços, sendo obrigatório o cumprimento das obrigações, incluindo a prestação de serviços de coleta seletiva de resíduos sólidos urbanos, assim como a separação dos resíduos de Tratamento de Lixo (TTL) no município de Silva Jardim/RJ, conforme especificações abaixo.

OBRIGAÇÕES DO FUNDO MUNICIPAL DE MEIO AMBIENTE: A contratação, que será realizada pelo Fundo de Meio Ambiente.

Serviços de Coleta Seletiva



Estado do Rio de Janeiro
PREFEITURA MUNICIPAL DE SILVA JARDIM
Secretaria Municipal de Meio Ambiente
Rua Casimiro de Abreu, 120 - Centro - Silva Jardim / RJ
C.N.P.J nº 28.741.098/0001-57 - CEP: 28.820-000

Procurador Municipal de Meio Ambiente
Processo nº 4298 - 2025

de resíduos, e ainda a destinação final dos materiais.

A coleta seletiva de material reciclável propicia resultados bastante significativos no tocante ao envolvimento, sensibilização e efetiva participação da população na iniciativa e no projeto ora proposto, além de fortalecer a economia local e dos aspectos de garantia da retirada de volumes crescentes de resíduos sujeitos a reaproveitamento e reciclagem, e seu encaminhamento para novos processos produtivos (logística reversa), trazendo resultados positivos para o ambiente urbano, na medida em que reduzi as ocorrências de descarte irregular (conscientização).

Por conseguinte, poderão ser crescentemente amplias as ações de orientação à população sobre os tipos de resíduos para seu descarte ou reciclagem de maneira ambientalmente correta.

15. DO OBJETIVO GERAL:

Dar continuidade ao sistema de coleta seletiva porta a porta com controle social e educação ambiental, com a inserção da população na organização de materiais recicláveis/reutilizáveis, no processo, visando à redução de descarte de resíduos recicláveis como resíduo comum e dos rejeitos destinados a aterros sanitários.

12. DOS OBJETIVOS ESPECÍFICOS:

Orientar os moradores, comerciantes e organizações existentes no município de Silva Jardim para a separação dos materiais recicláveis, como: Papel, plástico, metal, vidro, etc; Coleta no modelo porta a porta e destinação final dos materiais segregados;

Mobilizar as organizações da sociedade civil para participar da implantação do projeto e sensibilizá-los quanto a sua responsabilidade garantindo sua conservação e manutenção das áreas urbanas;

Orientar os moradores sobre a importância de seu envolvimento no projeto, sobre os impactos ambientais visando à redução da produção de resíduos e a melhoria da limpeza urbana;

Proporcionar a mudança de hábitos da população, em relação ao tratamento dos seus resíduos;

Propiciar a geração de empregos, melhoria da qualidade das condições de trabalho e renda.

13. DA CARACTERIZAÇÃO DO SISTEMA:

Será realizada a coleta porta a porta dividida em rotas, contemplando vias e logradouros públicos distribuídos entre avenidas, ruas, travessas e passagens considerando habitações, feiras,

Estado do Rio de Janeiro
PREFEITURA MUNICIPAL DE SILVA JARDIM
Secretaria Municipal de Meio Ambiente
Rua Casimiro de Abreu, 120 - Centro - Silva Jardim / RJ
C.N.P.J nº 28.741.098/0001-57 - CEP: 28.820-000

Procurador Municipal de Meio Ambiente
Processo nº 4298 - 2025

pontos turísticos, estabelecimentos comerciais, industriais, entre outros.

Os serviços de coleta serão realizados de segunda a sexta, em cada um dos rotários, em dias e horários pré-determinados no Plano de Roteirização a ser elaborado entre contratante e contratada, posteriormente.

Para a execução dos serviços de coleta porta a porta será utilizada equipe específica para a finalidade.

Para a execução dos serviços de triagem, logística e destinação dos resíduos será utilizada equipe específica para a finalidade.

A educação ambiental deverá ser realizada por equipe qualificada para a finalidade.

14. DAS METAS:

Execução de serviços de coleta, transporte, segregação, tratamento e destinação final de materiais recicláveis na área urbana de todo território do Município de Silva Jardim, com a Coleta Seletiva Mecanizada "Porta a Porta";

Abastecer a Usina de Tratamento de Lixo deste município com material reciclável;

Orientar proprietários de estabelecimentos residenciais, comerciais e outros, sobre a correta separação dos resíduos recicláveis nas fontes geradoras;

Envolver os estabelecimentos educacionais e organizações da comunidade local na mobilização da população para adesão ao projeto.

15. DA METODOLOGIA:

A coleta a ser realizada pelo modelo consiste na Coleta Porta a Porta, com veículo especial de tração mecânica, com a segregação na fonte, em áreas, dias e horários determinados no Plano de Roteirização.

A coleta de papéis, metais, vidros, plásticos, etc, previamente segregados do material orgânico, na fonte, serão recolhidos na área do rotário e transportados para a UTL.

A contratada, através dos seus colaboradores, deverá buscar parcerias com condomínios residenciais, prédios comerciais, empresas públicas e privadas, supermercados, e outros geradores que por ventura estejam localizados na área de abrangência do projeto.

No modelo empregado, deverá orientar (através de Ações de Educação Ambiental) os moradores e todos os demais envolvidos a realizar a separação dos materiais recicláveis na fonte, a acondicionarem em sacos plásticos de preferência transparentes, para que no ato da coleta

Serviços de Coleta Seletiva





Informes gerais



26 de ago. de 2025 12:22:44
23K 780021 7499294



26 de ago. de 2025 13:20:43
23K 780412 7496069
Altitude: 30,7 msnm
Velocidade: 0,0 km/h
Número de índice: 828

Informes gerais



Informes gerais



Associação de Moradores de Aldeia Velha - AMAV

Associação de Moradores de Aldeia Velha - AMAV

Associação de Moradores de Aldeia Velha - AMAV

Amare

Associação de Moradores de Aldeia Velha - AMAV

Associação de Moradores de Aldeia Velha - AMAV

Ofício 013/2025



Associação de Moradores de Aldeia Velha - AMAV

Meio Ambiente

Aldeia Velha, Silva Jardim, 26 de junho de 2025

Prezada Secretária de Meio Ambiente,

Com a presente, informo que a Associação de Moradores de Aldeia Velha - AMAV, inscrita no CNPJ nº 15.080.888/0001-00, vem solicitar a regularização da situação ambiental da área onde se encontra a sede da associação, localizada na Rua Silva Jardim, nº 1, Aldeia Velha, Silva Jardim, RJ.


Desde já, agradecemos a atenção e nos colocamos à disposição.

Atenciosamente,

Tadzia de Oliveira Mayo
Presidente da AMAV

Associação de Moradores de Aldeia Velha - AMAV
amav@aldevilha.org.br - (21) 9 9331 2619 e 21 98104-4189

Informes gerais




Informes gerais



Reunião com a equipe técnica do IBAM para averiguar a disponibilidade de equipe qualificada para realizar os serviços de:

- Revisão do Código Ambiental Municipal;
- Revisão do Plano Municipal da Mata Atlântica;
- Elaboração do Plano de Manejo do Parque Natural Municipal da Biquinha – Gruta Santa Edwiges;
- Remediação do Vazadoiro de Goiabal.



Informes gerais



Retomada das atividade do Programa Municipal de Educação Ambiental (PROMEA)